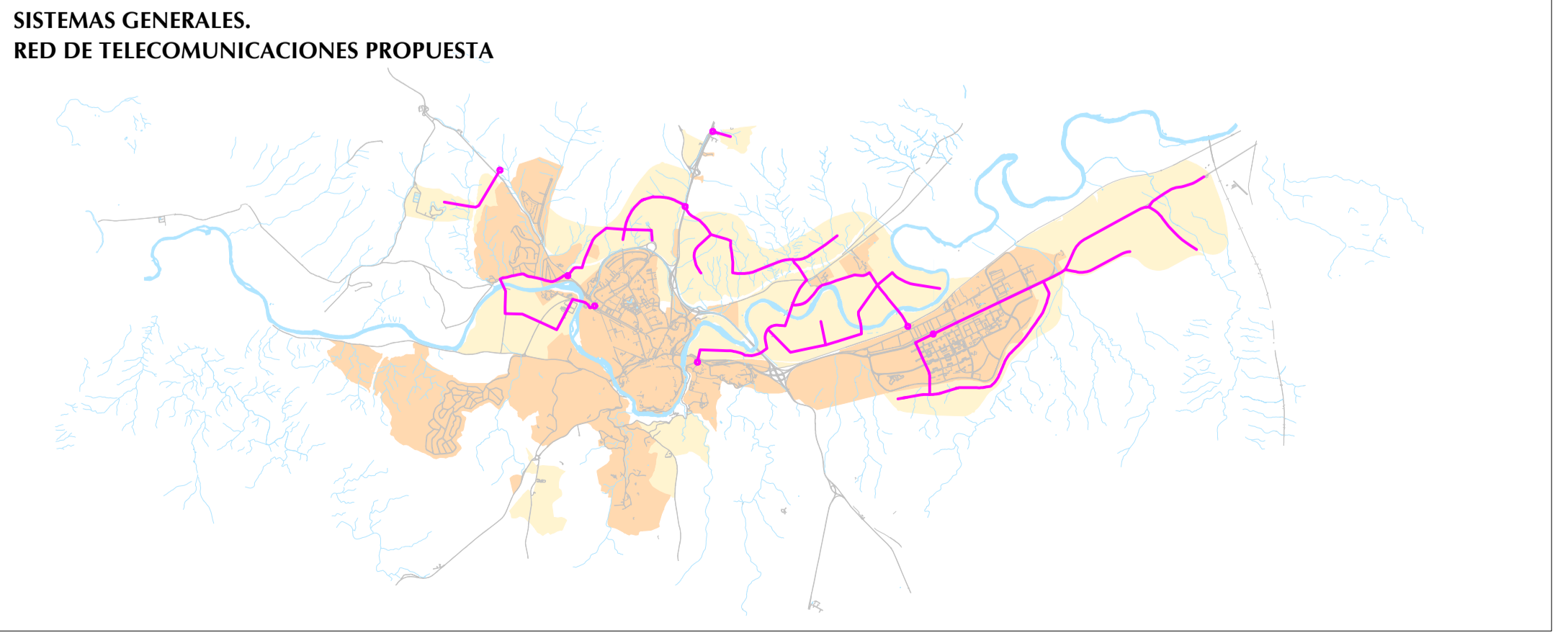
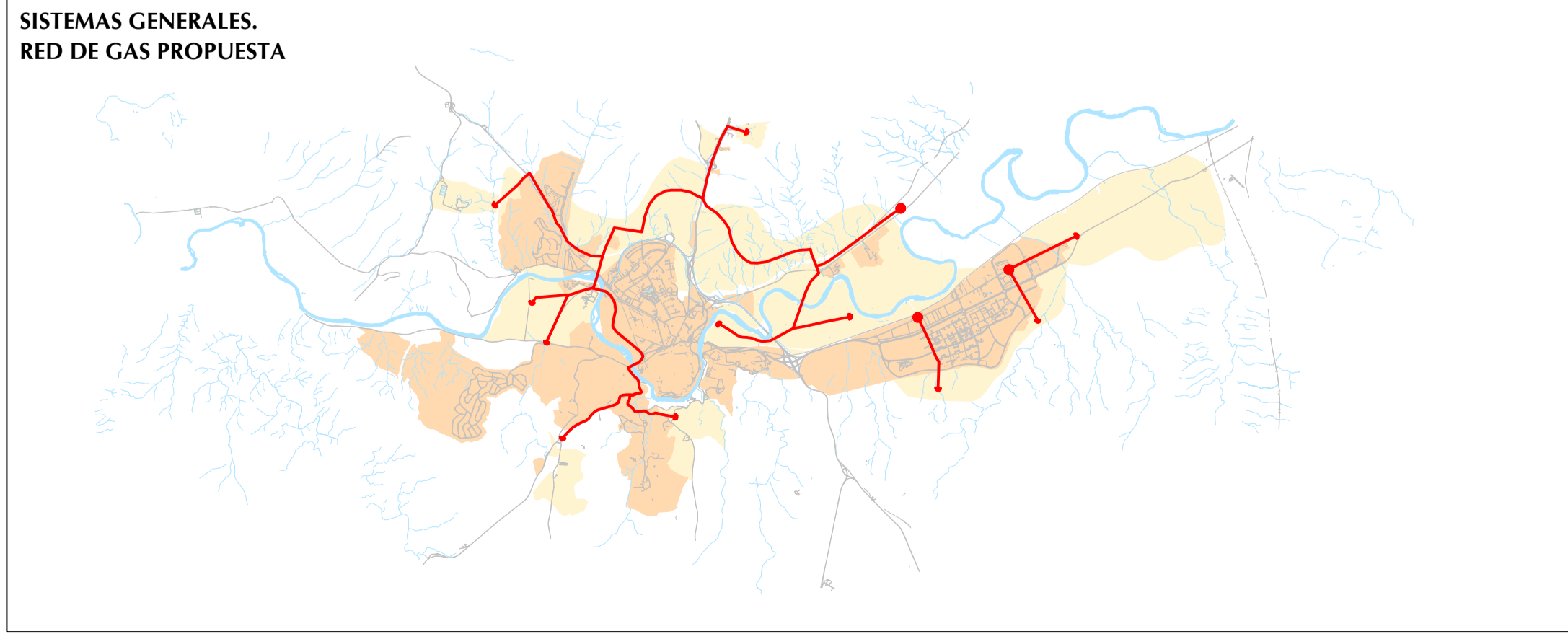
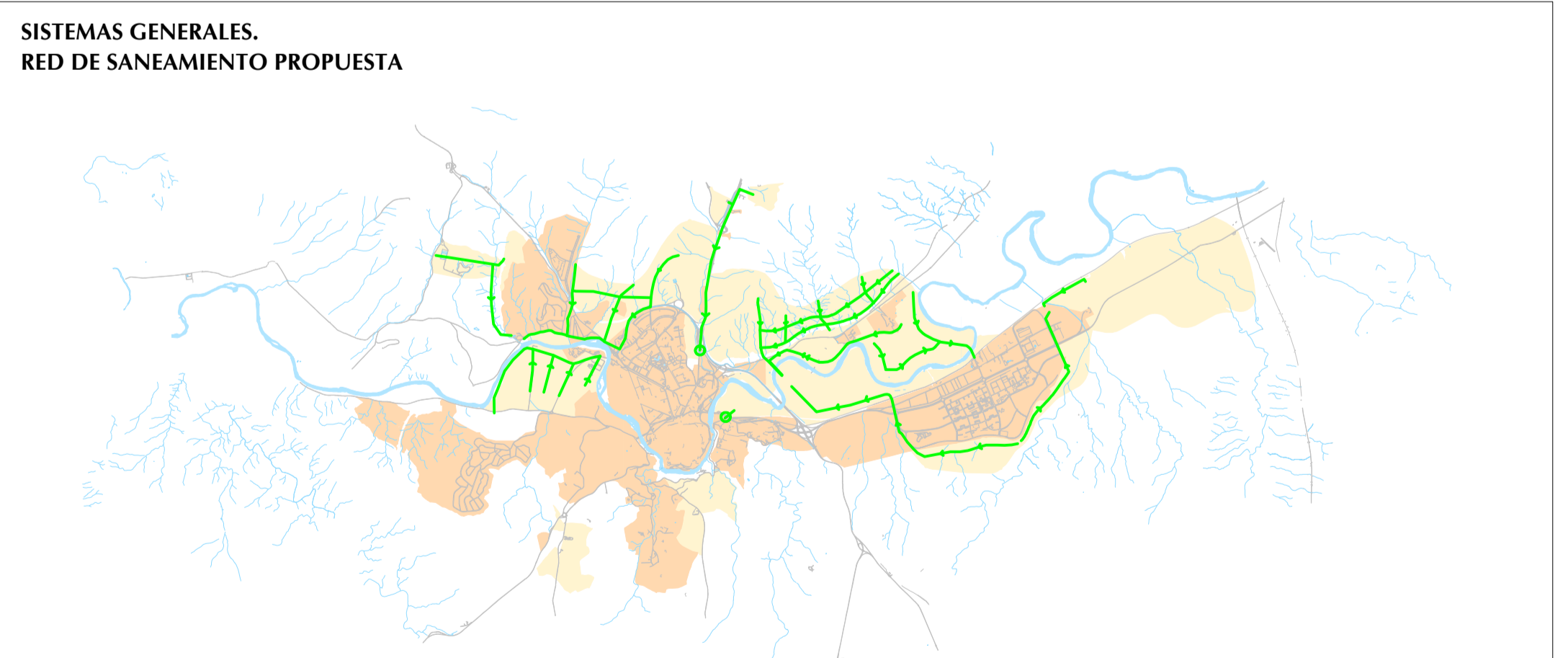
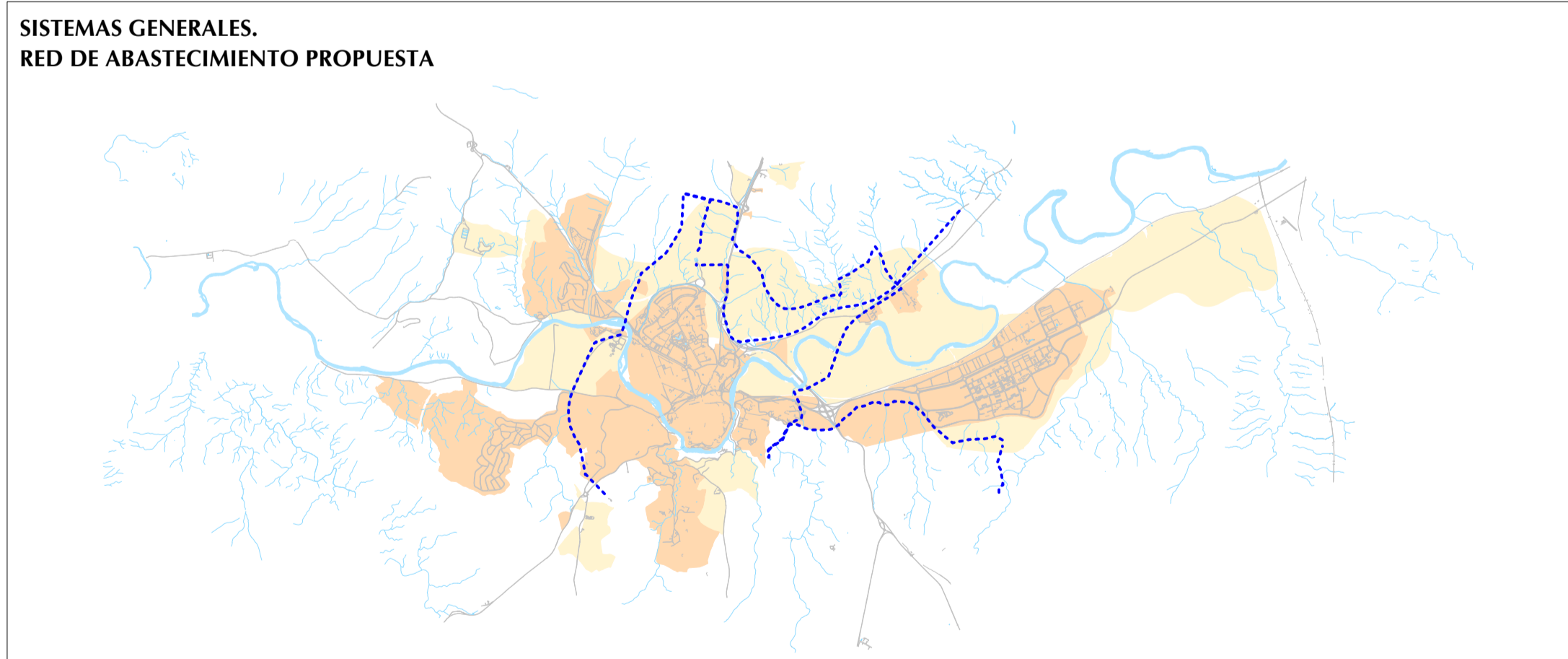


SISTEMAS GENERALES DE DOTACIONES, INFRAESTRUCTURAS Y ESPACIOS LIBRES

Código	Nombre	Estado
EC-01	Observatorio	Existente
EC-02	Futura ciudad sanitaria	Proyectado
EC-03	Hospital Virgen de la Salud	Existente
EC-04	Depósito de agua- Platanarejos	Existente
EC-05	Hospital Provincial	Existente
EC-06	Estación Transformadora Toledo y ampliación	Existente
EL-07	Parque de La Sisa	Proyectado
EL-08	Parque Forestal Zona de Contacto	Proyectado
EC-09	Plaza de Toros	Existente
EL-10-1	Parque Dotacional y Forestal de San Bernardo	Existente
EL-10-2	Parque Dotacional y Forestal de San Bernardo	Existente
EC-11	Depósitos de agua y antenas	Existente
EC-12	Hospital de Paralejos	Existente
EL-13	Parque Huerta del Rey	Proyectado
EC-14	Área Estación del AVE-Interambiador	Proyectado
EC-15	Campus Universitario	Existente
EC-16	Parque Dotacional del Tajo	Existente
EC-17	Centros de Formación Profesional y Ocupacional	Existente
EC-18	Cementerio	Existente
EC-19	Parque de Bomberos	Existente
EC-20	Polideportivo Municipal	Existente
EC-21	Campo de Fútbol Municipal	Existente
EC-22	Estación Depuradora San Bernardo	Existente
EC-23	Estación Depuradora Lavaderos	Existente
EL-24	Parque de la Fuente del Moro	Existente
EL-25	Parque de Salón	Existente
EL-26	Parque de El Cuerno	Existente
EL-27	Estación Depuradora La Alberquilla	Proyectado
EL-28	Parque Fluvial Los Lavaderos I	Proyectado
EC-29	Estación Depuradora Polígono	Existente
EC-30	Depósito de agua Azucaica	Proyectado
EL-31	Jardín Botánico - Catalana	Proyectado
EL-32	Parque fluvial del Este	proyectado
EL-33	Parque Fluvial Paraleja	Proyectado
EC-34	Parque Tres Culturas	Existente
EL-35	Parque Tres Culturas	Existente
EL-36	Parque Huerta de Pavón	Proyectado
EL-37	Parque Lineal Azucaica Valdoubas	Proyectado
EC-38	Depósito de agua Polígono	Existente
EL-39	Parque Fluvial del Este II	Proyectado
EL-40	Parque Fluvial Sta. Mª de Benquerencia	Proyectado
EL-41	Parque El Beato	Proyectado
EC-42	Buenavista Cementerio-Ampliación	Proyectado
EL-43	Parque de Camarero Buenavista	Proyectado
EC-44	Depósito de agua-Santa Bárbara	Existente
EC-45	Vertedero Dehesa del Aceituno	Proyectado
EC-46	Parque Móvil	Existente
EC-47	Escuela de Caza	Existente
EL-48	Academia de Infantería	Existente
EL-49	Zona Forestal del Nudo de la A-42	Proyectado
EC-50	Nueva Estación Transformadora del Polígono	Proyectado
EL-51	Parque Fluvial de Azucaica	Proyectado
EL-52	Comederos verdes del nuevo Polígono industrial	Proyectado
EC-53	Equipamiento Psiquiátrico	Proyectado
EL-54	Parque Este de Azucaica	Proyectado
EL-55	Parque de La Legua-Este	Proyectado
EC-56	Nuevo depósito norte	Proyectado
EC-57	Nuevo depósito sur este	Proyectado
EC-58	Nueva depuradora del Polígono	Proyectado
EL-59	Parque de La Legua Norte	Proyectado
EA1-60	Acázar de Toledo	Existente
EA1-61	Delegación de Defensa de Toledo	Existente
EL-62	Parque de La Abadía	proyectado
EL-63	Espacios libres y cerros de la ronda sur del Tajo	proyectado
EL-64	Encinar de Pinedo	proyectado



SISTEMA DE CARRETERAS

--- General en proyecto
--- General existente

SISTEMAS GENERALES (Dotaciones, Infraestructuras y Espacios Libres)

- Equipamiento administrativo institucional adscrito a la defensa del Estado
- Equipamientos públicos (Existente)
- Equipamientos públicos (Proyectado)
- Servicios e infraestructuras (Existente)
- Servicios e infraestructuras (Proyectado)
- Zonas verdes y Espacios Libres (Existente)
- Zonas verdes y Espacios Libres (Proyectado)

AYUNTAMIENTO DE TOLEDO
PLAN DE ORDENACIÓN MUNICIPAL

TOLEDO 2007
DOCUMENTO DE APROBACIÓN DEFINITIVA

SISTEMAS GENERALES Y PASILLOS MEDIOAMBIENTALES

Plano nº **2.2-b**

Escala 1: 30.000

0 1.5 3 km

AUA